

## Änderungsfläche I



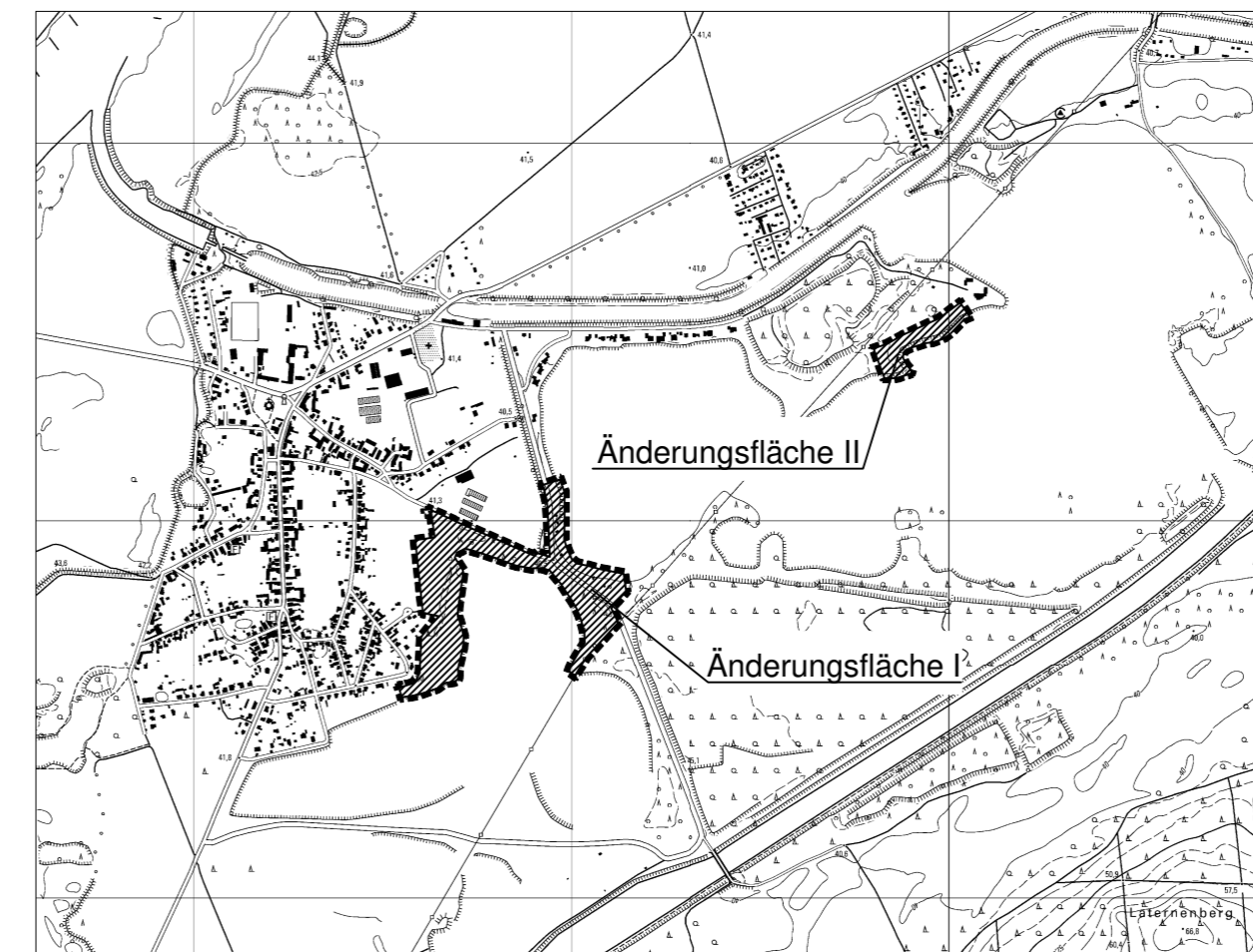
Kartengrundlage:  
DTK 10/ 2018© LVermGeo LSA / A18/1-3699509

## PLANZEICHENERKLÄRUNG

- W Wohnbaufläche  
(§ 4 Abs. 1 und 2 BauNVO)
- Grünfläche (§ 5 Abs. 2 Nr. 10 BauGB)
- Grenze des räumlichen Geltungsbereiches  
(§ 9 Abs. 7 BauGB)

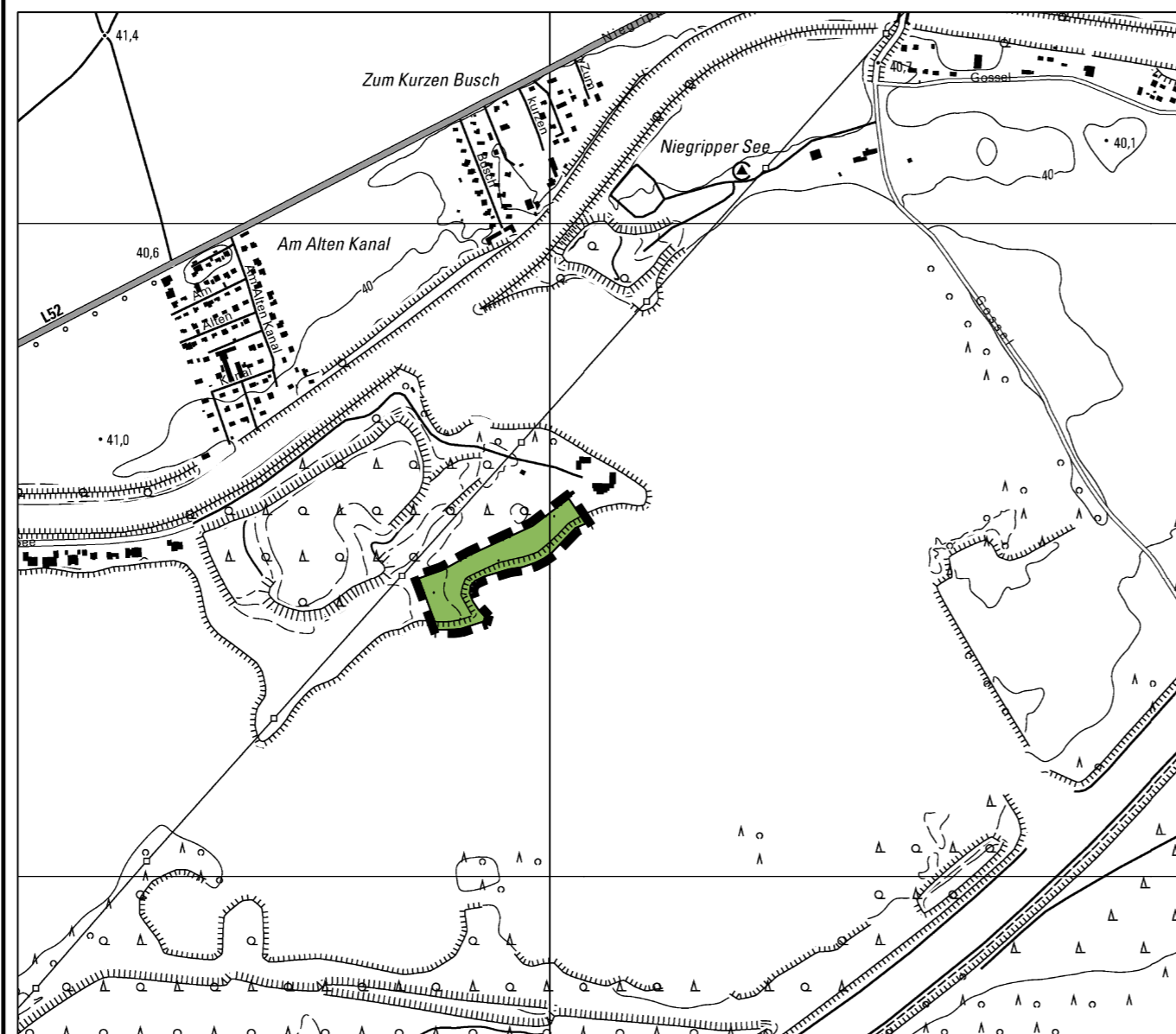
## ÜBERSICHTSKARTE

Maßstab 1 : 25 000



Kartengrundlage:  
DTK 10/ 2018© LVermGeo LSA / A18/1-3699509

## Änderungsfläche II



Kartengrundlage:  
DTK 10/ 2018© LVermGeo LSA / A18/1-3699509

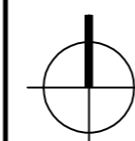


Stadt Burg, Ortschaft Niegripp

## 11. Änderung des Flächennutzungs- planes der Stadt Burg

Vorentwurf -

Stand: 22.04.2020  
Datei: 200422 11.Änderung\_Vorentw.



Maßstab 1 : 10 000

BÜRO FÜR RAUMPLANUNG

DIPLOMINGENIEUR HEINRICH PERK

Raumordnung • Bauleitplanung • Städtebau  
Dorferneuerung • Landschaftsplanung