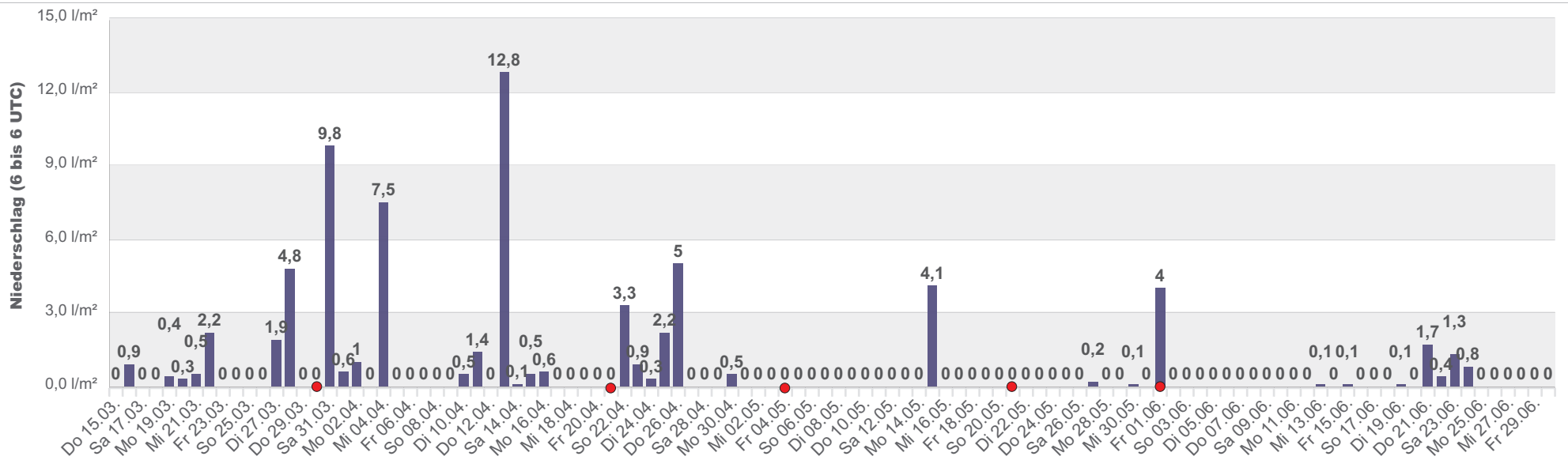


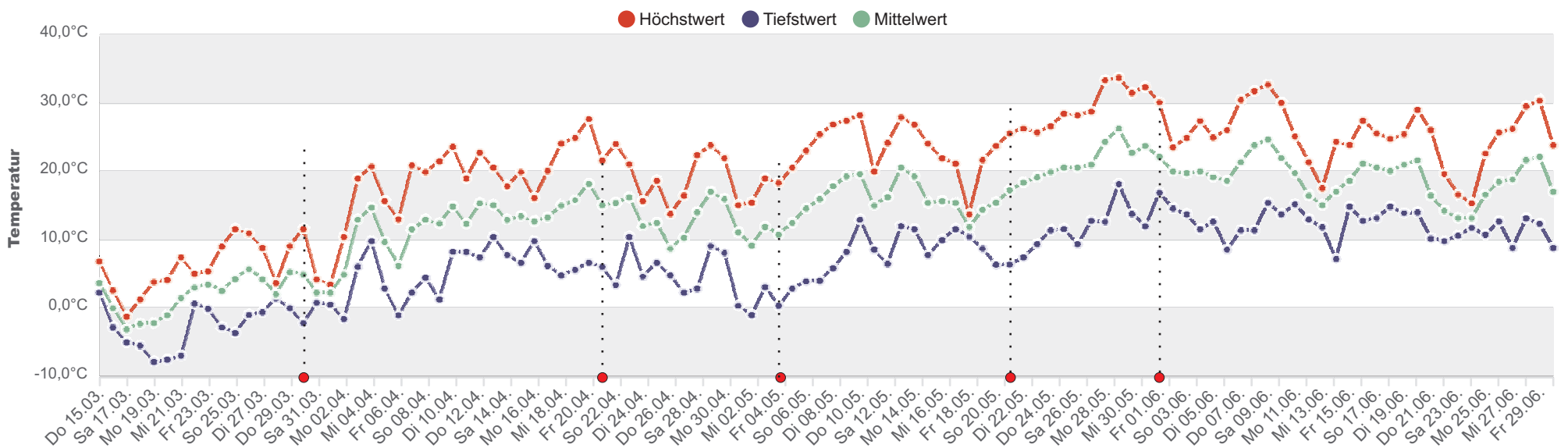
Anlage 9
Kartierung – Wetterdaten und Fotodokumentation

• Begehung

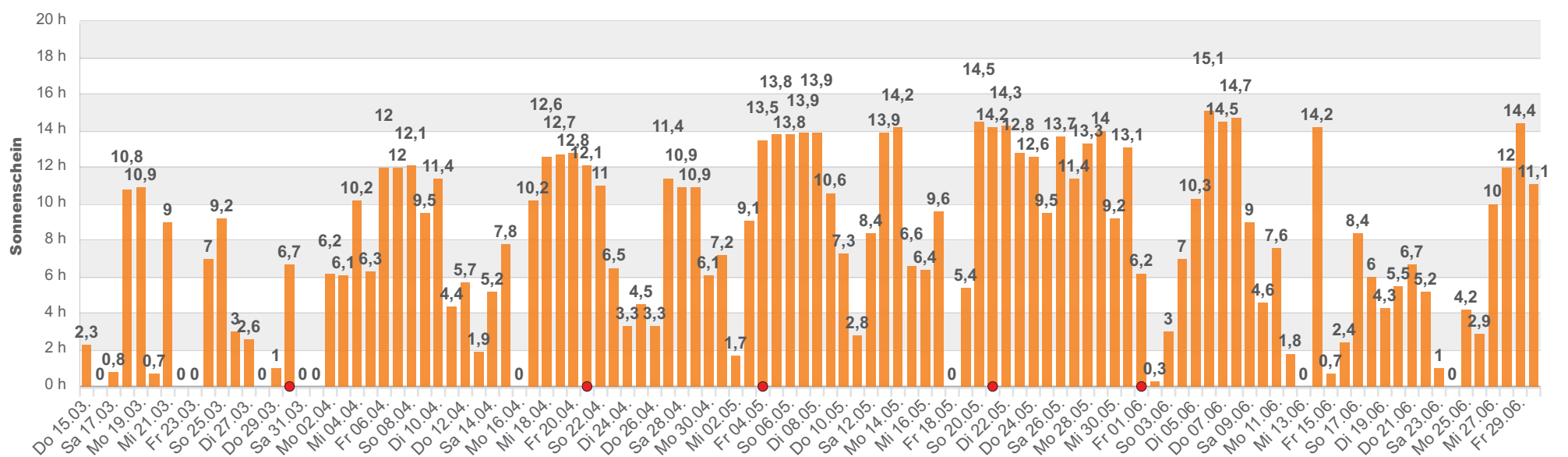
Niederschlag Genthin (Lkr. Jerichower Land) (15.03.2018 bis 30.06.2018)



Temperaturen Genthin (Lkr. Jerichower Land) (15.03.2018 bis 30.06.2018)



Sonnenscheindauer Genthin (Lkr. Jerichower Land) (15.03.2018 bis 30.06.2018)



(c) Wetterkontor, Datenquelle: DWD

Datum	Minimum Temp. [°C]	Maximum Temp. [°C]	Mittel Temp. [°C]	Niederschlag [l/m ²]	Sonnenschein [h]	Max. Windböe [Bft]	Schneehöhe [cm]
29.03.2018	0	9,1	5,3	0	1	7	0
30.03.2018	-2,2	11,6	4,9	0	6,7	5	0
31.03.2018	0,8	4,2	2,2	9,8	0	5	0
01.04.2018	0,5	3,5	2,2	0,6	0	6	0
02.04.2018	-1,6	10,4	4,9	1	6,2	4	0
03.04.2018	6,1	18,9	12,9	0	6,1	5	0
04.04.2018	9,8	20,7	14,7	7,5	10,2	9	0
05.04.2018	2,9	15,7	9,7	0	6,3	7	0
06.04.2018	-1,1	13	6,2	0	12	4	0
07.04.2018	2,3	20,9	11,5	0	12	5	0
08.04.2018	4,4	19,9	12,9	0	12,1	5	0
09.04.2018	1,3	21,5	12,4	0	9,5	4	0
10.04.2018	8,2	23,6	14,9	0,5	11,4	5	0
11.04.2018	8,2	19	12,3	1,4	4,4	5	0
12.04.2018	7,4	22,8	15,3	0	5,7	7	0
13.04.2018	10,4	20,5	15,1	12,8	1,9	6	0
14.04.2018	7,8	17,9	12,9	0,1	5,2	6	0
15.04.2018	6,6	19,9	13,4	0,5	7,8	4	0
16.04.2018	9,8	16,1	12,7	0,6	0	4	0
17.04.2018	6,2	20,1	13,3	0	10,2	4	0
18.04.2018	4,8	24,1	15	0	12,6	3	0
19.04.2018	5,6	24,9	15,8	0	12,7	4	0
20.04.2018	6,7	27,7	18,2	0	12,8	4	0
21.04.2018	6	21,6	15,1	0	12,1	5	0
22.04.2018	3,4	24	15,4	3,3	11	6	0
23.04.2018	10,4	21,1	16,2	0,9	6,5	6	0
24.04.2018	4,6	15,7	12	0,3	3,3	5	0
25.04.2018	6,7	18,7	12,5	2,2	4,5	7	0
26.04.2018	4,8	13,8	8,7	5	3,3	7	0
27.04.2018	2,3	16,4	10,3	0	11,4	4	0
28.04.2018	2,8	22,4	14	0	10,9	6	0
29.04.2018	9,1	23,8	17	0	10,9	5	0
30.04.2018	8,1	22	15,9	0,5	6,1	6	0
01.05.2018	0,4	15,1	11,1	0	7,2	7	-
02.05.2018	-1	15,5	9,2	0	1,7	4	-
03.05.2018	3,1	19	11,9	0	9,1	5	-
04.05.2018	0,3	18,3	10,8	0	13,5	5	-
05.05.2018	2,9	20,5	12,5	0	13,8	5	-
06.05.2018	3,9	23	14,6	0	13,8	5	-
07.05.2018	4	25,4	15,9	0	13,9	5	-
08.05.2018	5,9	26,9	17,8	0	13,9	6	-
09.05.2018	8,2	27,5	19,3	0	10,6	5	-
10.05.2018	12,9	28,3	19,6	0	7,3	6	-
11.05.2018	8,5	20	15	0	2,8	4	-
12.05.2018	6,5	24,2	16,3	0	8,4	5	-
13.05.2018	12	27,9	20,5	0	13,9	6	-
14.05.2018	11,5	26,8	19,3	0	14,2	6	-
15.05.2018	7,7	24,1	15,4	4,1	6,6	7	-
16.05.2018	10	21,9	15,7	0	6,4	5	-
17.05.2018	11,6	21,2	15,4	0	9,6	6	-
18.05.2018	10,5	13,7	11,8	0	0	4	-

[°C] [°C] [°C] [l/m²] [h] [Bft/km/h] [cm]

Anlage 9 Blatt 2
Entwicklungsgesellschaft
Niegripper See II mbH
Gemarkung Niegripp, Flur 14
"Wohngebiet südlich des
Detershagener Weges"
Baugebiet Nr. 107
Wetterdaten Kartierung

Datum	Minimum Temp. [°C]	Maximum Temp. [°C]	Mittel Temp. [°C]	Nieder-schlag [l/m ²]	Sonnen-schein [h]	Max. Windböe [Bft]	Schnee-höhe [cm]
19.05.2018	8,7	21,7	14,4	0	5,4	3	-
20.05.2018	6,3	23,7	15,5	0	14,5	5	-
21.05.2018	6,4	25,6	17,2	0	14,2	6	-
22.05.2018	7,4	26,3	18,4	0	14,3	5	-
23.05.2018	9,3	25,7	19,1	0	12,8	5	-
24.05.2018	11,4	26,6	19,9	0	12,6	6	-
25.05.2018	11,6	28,5	20,6	0	9,5	5	-
26.05.2018	9,3	28,3	20,5	0	13,7	5	-
27.05.2018	12,8	28,8	21	0,2	11,4	5	-
28.05.2018	12,6	33,3	24,3	0	13,3	5	-
29.05.2018	18,2	33,7	26,3	0	14	6	-
30.05.2018	13,8	31,5	22,7	0,1	9,2	5	-
31.05.2018	12	32,4	23,7	0	13,1	5	-
01.06.2018	16,9	30,1	22,1	4	6,2	5	-
02.06.2018	14,6	23,5	20	0	0,3	5	-
03.06.2018	13,7	24,9	19,7	0	3	4	-
04.06.2018	11,5	27,4	20	0	7	5	-
05.06.2018	12,6	25	19,2	0	10,3	4	-
06.06.2018	8,5	26,1	18,6	0	15,1	6	-
07.06.2018	11,4	30,5	21,4	0	14,5	5	-
08.06.2018	11,4	31,8	23,8	0	14,7	6	-
09.06.2018	15,4	32,7	24,7	0	9	5	-
10.06.2018	13,7	30	22	0	4,6	6	-
11.06.2018	15,2	25,1	19,7	0	7,6	5	-
12.06.2018	13	21,4	16,5	0	1,8	5	-
13.06.2018	11,8	17,5	15,1	0,1	0	5	-
14.06.2018	7,2	24,3	17,1	0	14,2	5	-
15.06.2018	14,8	23,9	18,7	0,1	0,7	3	-
16.06.2018	12,8	27,5	21,2	0	2,4	5	-
17.06.2018	13,2	25,6	20,6	0	8,4	6	-
18.06.2018	14,8	24,8	20,1	0	6	5	-
19.06.2018	13,9	25,4	21	0,1	4,3	5	-
20.06.2018	14	29	21,6	0	5,5	5	-
21.06.2018	10,2	26	16,4	1,7	6,7	8	-
22.06.2018	9,8	19,6	14,2	0,4	5,2	6	-
23.06.2018	10,6	16,6	13,2	1,3	1	7	-
24.06.2018	11,7	15,3	13,2	0,8	0	5	-
25.06.2018	10,7	22,6	16,6	0	4,2	6	-
26.06.2018	12,7	25,7	18,5	0	2,9	5	-
27.06.2018	8,8	26,2	18,8	0	10	5	-
28.06.2018	13,1	29,5	21,7	0	12	6	-
29.06.2018	12,3	30,4	22,1	0	14,4	6	-
30.06.2018	8,8	23,8	17	0	11,1	6	-
	[°C]	[°C]	[°C]	[l/m ²]	[h]	[Bft/km/h]	[cm]

Anlage 9 Blatt 3

Entwicklungsgesellschaft
Niegripper See II mbH

Gemarkung Niegripp, Flur 14
"Wohngebiet südlich des
Detershagener Weges"
Baugebiet Nr. 107

Wetterdaten Kartierung



Obstbaumreihe (HRA)

Frühjahrsaspekt Obstbaumreihe (links im Bild); die Markierung kennzeichnet den Bereich der Einmündung Erschließungsstraße, 3 Obstbäume entfallen (30.03.2018)



Sommeraspekt Obstbaumreihe (links im Bild; 01.06.2018)

Anlage 9 Blatt 4
Entwicklungsgesellschaft Niegripper See II mbH
Gemarkung Niegripp, Flur 14 "Wohngebiet südlich des Detershagener Weges" Baugebiet Nr. 107
Fotodokumentation Kartierung



Frühjahrsaspekt Schilfsaum, lokal sehr schmal ausgeprägt; der angrenzende Landbereich soll abgeflacht werden zur Schaffung des Übergangsbereichs Landröhricht / Röhricht Wasserbereich (30.03.2018)



Landröhricht (NL)

Sommeraspekt Schilfsaum, hier einer der wenigen Bereiche mit abgeflachtem Übergang zum Landbereich: die Ansiedlung von Landröhricht ist möglich (01.06.2018)

Anlage 9 Blatt 5
Entwicklungsgesellschaft Niegripper See II mbH
Gemarkung Niegripp, Flur 14 "Wohngebiet südlich des Detershagener Weges" Baugebiet Nr. 107
Fotodokumentation Kartierung



Robinienbestand - Sommeraspekt Wallbereich, links im Bild (01.06.2018)



Kahlschlag (WUC)

Sommeraspekt, aufkommende Robinien (01.06.2018)

Anlage 9 Blatt 7
Entwicklungsgesellschaft Niegripper See II mbH
Gemarkung Niegripp, Flur 14 "Wohngebiet südlich des Detershagener Weges" Baugebiet Nr. 107
Fotodokumentation Kartierung