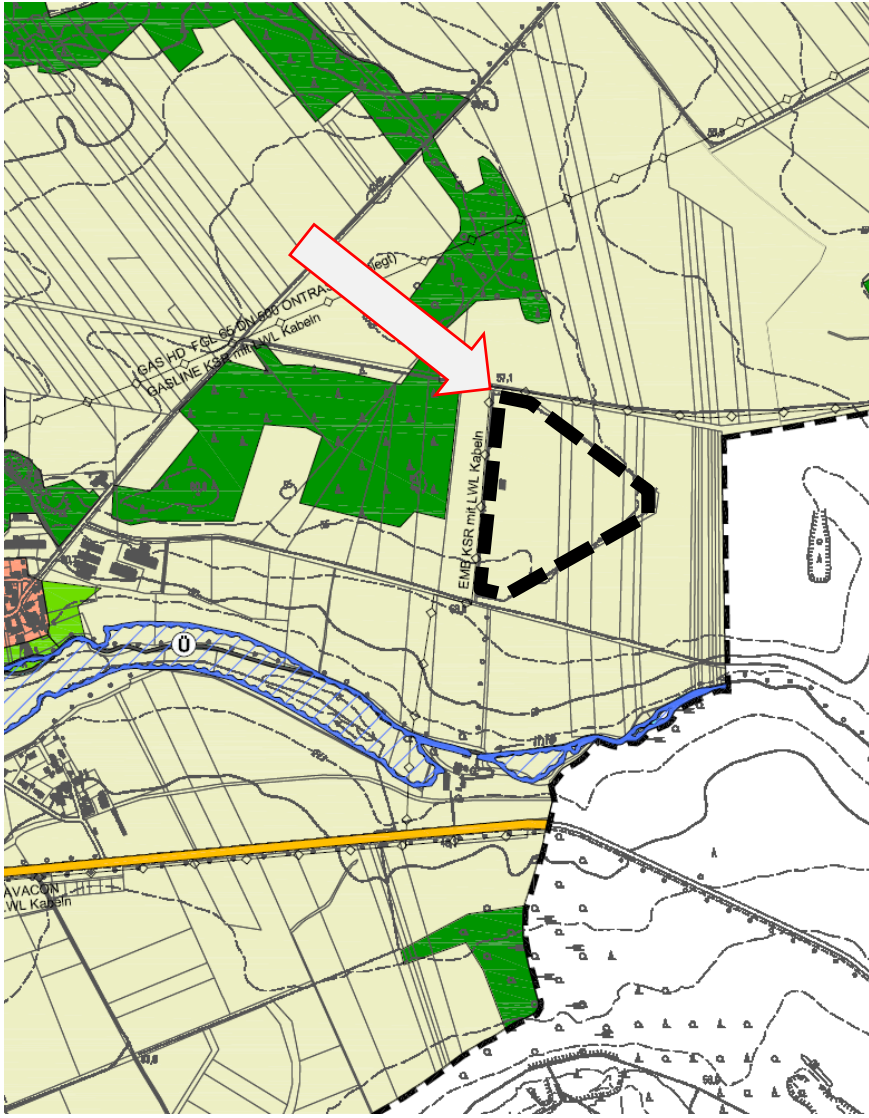
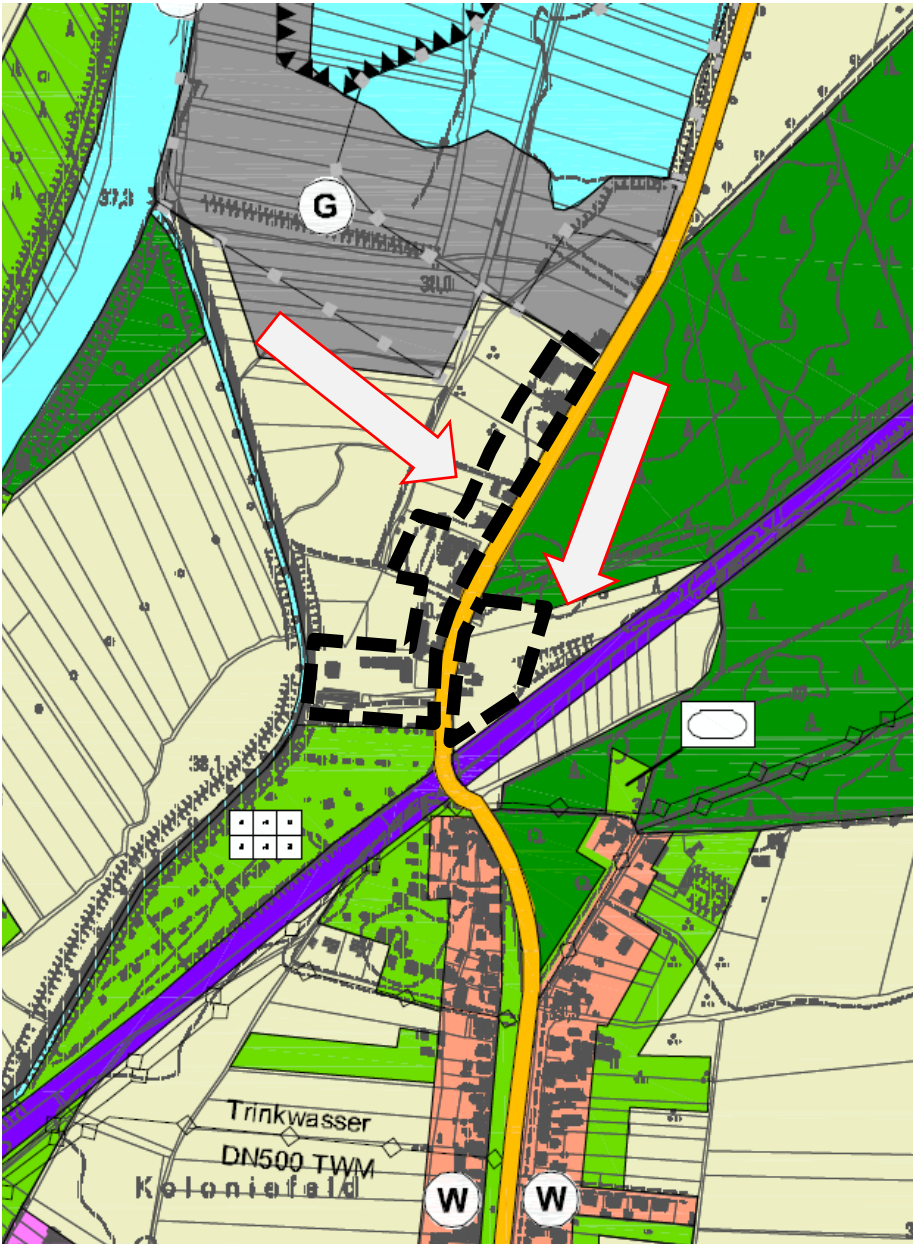
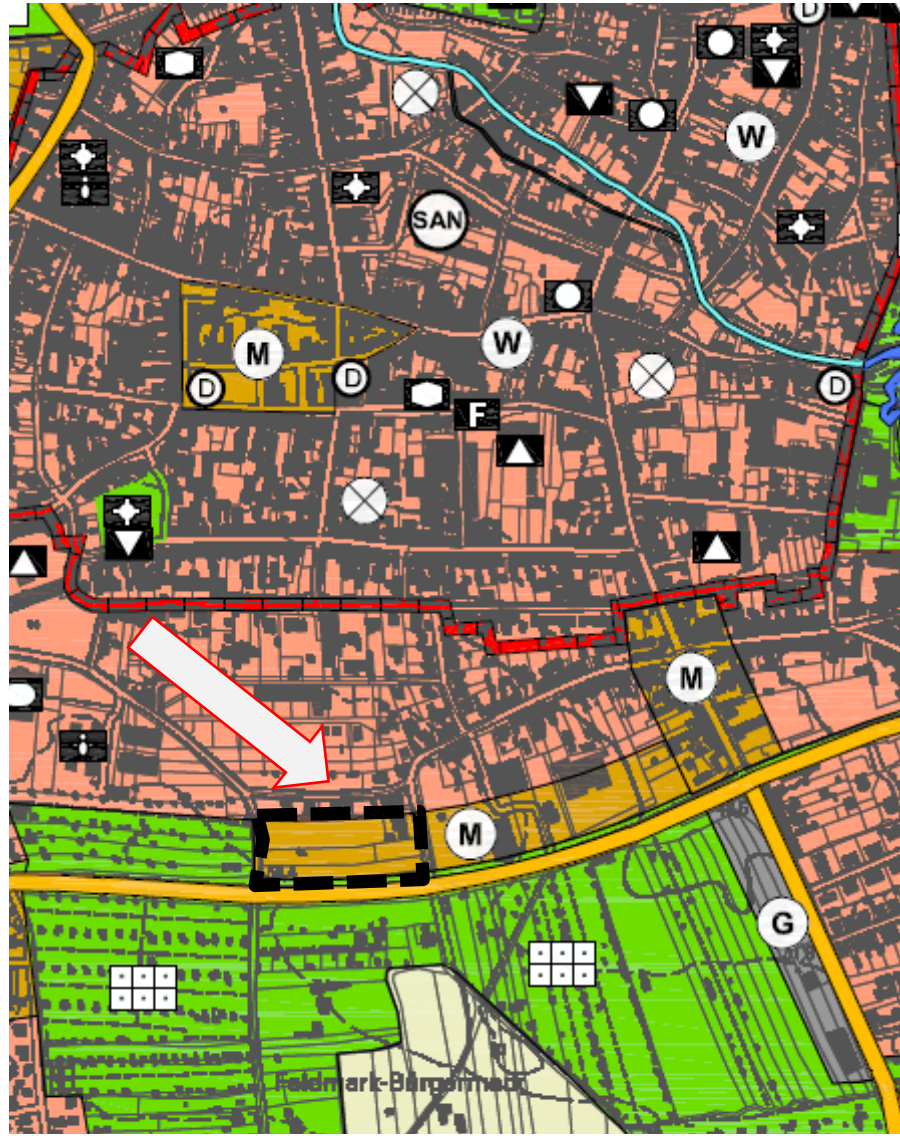


Anlage 1 zu BV 148/2021

unmaßstäbliche Skizze der geplanten räumlichen Geltungsbereiche der 15. Änderung des FNP Burg

Änderungsbereich I	Änderungsbereich II	Änderungsbereich III
		
<p>räumlicher Zuschnitt des Änderungsbereiches I zu der Darstellung einer Sonderbaufläche gemäß § 5 Abs. 2 Nr. 2 b BauGB mit der Zweckbestimmung „Freiflächenphotovoltaik“ zur Erzeugung von elektrischer Energie östlich des Ortsteils Gütter</p> <p>Auswirkung der Änderung auf bisherige Darstellungen</p> <p>Entfall von Fläche für die Landwirtschaft</p>	<p>räumlicher Zuschnitt des Änderungsbereichs II zur Darstellung einer der Ausweisung von Wohnbau- und gemischte Bauflächen gem. § 5 Abs. 2 Nr. 1 BauGB im Bereich der Parchau Chaussee,“</p> <p>Auswirkung der Änderung auf bisherige Darstellungen</p> <p>Entfall von Fläche für die Landwirtschaft</p>	<p>räumlicher Zuschnitt des Änderungsbereichs III zur Darstellung von Wohnbauflächen gem. § 5 Abs. 2 Nr. 1 BauGB sowie Gemeinbedarfsflächen i.S. des § 5 Abs. 2 a BauGB im Bereich des Conrad-Tack-Rings zur Sicherung neuen Standortes für das Feuerwehrgerätehaus der Ortsfeuerwehr der Stadt Burg</p> <p>Auswirkung der Änderung auf bisherige Darstellungen</p> <p>Entfall von gemischter Baufläche sowie Grünfläche</p>

