




**Übersichtskarte zum
prioritären Gebiet
Innenstadt/West/Süd
mit den Teilbereichen**

Legende

-  Gebiet Innenstadt / West / Süd
-  Bereich, der aus dem prioritären Stadtumbaugebiet entlassen wird

Anlage zur
Beschlussvorlage 026/2016

Auszug Liegenschaftskarte
Kartengrundlagen: Liegenschaftskarte des Landesamt
für Vermessung und Geoinformationen
Sachsen-Anhalt (LVermGeo LSA)
Gemarkung: Burg
Vervielfältigungserlaubnis erteilt
durch: LVermGeoLSA
am: 01.11.2015
Aktenzeichen: A18.T36.995.09

 **Stadt Burg**
FB Stadtentwicklung und Bauen
Sachgebiet Stadtplanung -
Städtebauförderung
In der Alten Kaserne 2
39288 Burg

"Stadtumbau Ost"

Name: Frau Hildebrand
Telefon: (03921) 921 512
Fax: (03921) 921 600
e-mail: nicole.hildebrand@stadt-burg.de

Bezeichnung: Reduzierung des prioritären
Gebietes Innenstadt/West/Süd
Maßstab: unmaßstäblich! **Datum:** 08.02.2016