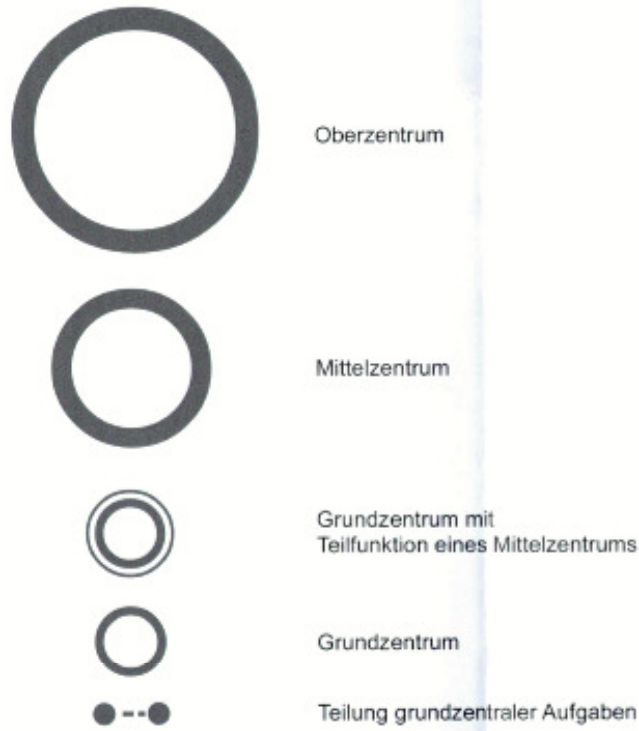


# Regionaler Entwicklungsplan für die Planungsregion Magdeburg - Karte 1: Zeichnerische Darstellung

1. Entwurf - Beschluss der Regionalversammlung vom 02.06.2016

Bestand Planung

## ZENTRALÖRTLICHE GLIEDERUNG



## WIRTSCHAFT

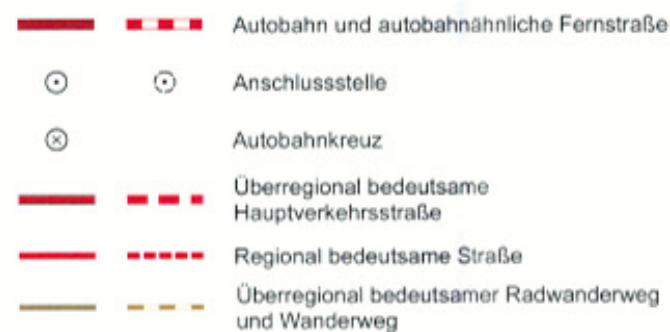


## WISSENSCHAFT UND FORSCHUNG



## VERKEHR UND LOGISTIK

### Straßenverkehr



### Schienenverkehr



Bestand Planung

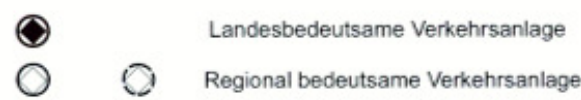
## Schiffsverkehr



## Luftverkehr



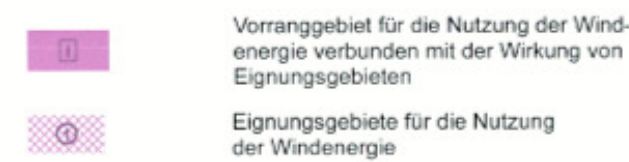
## Verkehrsanlagen



## Öffentlicher Personennahverkehr



## ENERGIE

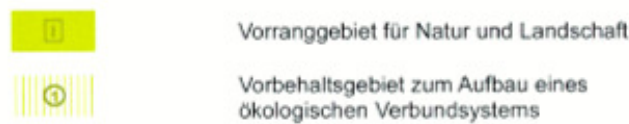


## ABWASSER- UND ABFALLBESEITIGUNG



## SCHUTZ DES FREIRAUMS

### Natur und Landschaft



### Hochwasserschutz



Bestand Planung

## FREIRAUMNUTZUNG

### Landwirtschaft



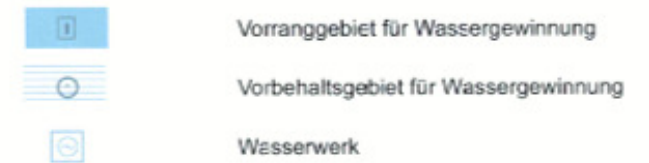
### Forstwirtschaft



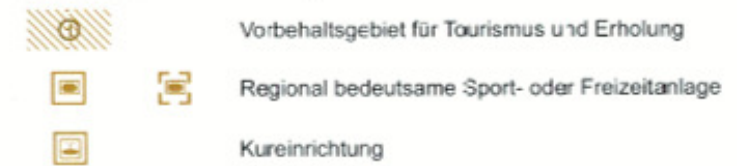
### Rohstoffsicherung



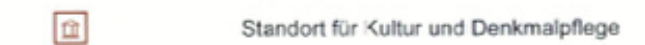
### Wassergewinnung




### Tourismus und Erholung



### Kultur- und Denkmalpflege



### Militärische Nutzung



DTK100 © GeoBasis-DE/ LVermGeo LSA, 2015 /A18-3112-2015

## Karte 1 - Zeichnerische Darstellung

## Regionaler Entwicklungsplan Magdeburg

Maßstab 1:100.000

Stand: 02.06.2016



region magdeburg



Regionale Planungsgemeinschaft Magdeburg

Julius-Bremer-Straße 10  
39104 Magdeburg

info@regionmagdeburg.de  
www.regionmagdeburg.de